

ОПИСАНИЕ МЕСТОПОЛОЖЕНИЯ ГРАНИЦ

Публичный сервитут в целях размещения существующего объекта электросетевого хозяйства ЛЭП 35 кВ «Луговая-Катуар»

(наименование объекта, местоположение границ которого описано
(далее - объект))

Раздел 1

Сведения об объекте

Сведения об объекте		
N п/п	Характеристики объекта	Описание характеристик
1	2	3
1	Местоположение объекта	Московская область, городской округ Лобня, Дмитровский городской округ
2	Площадь объекта +/- величина погрешности определения площади (Р +/- Дельта Р)	317139 кв. м. ± 197 кв. м.
3	Иные характеристики объекта	Публичный сервитут в целях размещения существующего объекта электросетевого хозяйства ЛЭП 35 кВ «Луговая-Катуар» сроком действия 49 лет в интересах Публичного акционерного общества «Россети Московский регион»

Местоположение публичного сервитута: Московская область, городской округ Лобня, Дмитровский городской округ			
Система координат		МСК-50, зона 2	
Метод определения координат		Аналитический	
Обозначение характерных точек границ публичного сервитута	Координаты, м		
	X	Y	Средняя квадратическая погрешность положения характерных точек (Mt), м
1	2	3	4
1	500237.71	1374573.80	0.10
2	500227.64	1374603.90	0.10
3	500212.20	1374604.07	0.10
4	500196.28	1374601.03	0.10
5	500192.47	1374600.30	0.10
6	500141.61	1374590.56	0.10
7	500136.22	1374546.52	0.10
8	500145.03	1374552.97	0.10
9	500145.30	1374555.04	0.10
10	500163.87	1374525.65	0.10
11	500168.39	1374562.43	0.10
12	500168.73	1374565.21	0.10
13	500172.40	1374565.91	0.10
14	500214.89	1374574.04	0.10
1	500237.71	1374573.80	0.10
15	500131.72	1374509.92	0.10
16	500126.80	1374469.85	0.10
17	500117.17	1374440.63	0.10
18	500125.32	1374416.01	0.10
19	500127.12	1374410.58	0.10
20	500129.41	1374403.67	0.10
21	500131.92	1374396.09	0.10
22	500150.02	1374341.47	0.10
23	500177.27	1374354.56	0.10
24	500148.77	1374440.65	0.10
25	500153.77	1374455.86	0.10
26	500130.66	1374492.10	0.10
27	500136.44	1374495.74	0.10
28	500132.07	1374502.64	0.10
29	500134.89	1374504.91	0.10
15	500131.72	1374509.92	0.10
30	500182.04	1374340.17	0.10
31	500154.86	1374326.83	0.10
32	500168.97	1374284.17	0.10
33	500271.36	1374273.69	0.10
34	500249.36	1374308.94	0.10

35	500191.22	1374312.47	0.10
30	500182.04	1374340.17	0.10
36	500296.18	1374306.12	0.10
37	500294.56	1374300.50	0.10
38	500305.59	1374300.83	0.10
39	500319.52	1374278.66	0.10
40	500309.83	1374271.10	0.10
41	500310.81	1374269.64	0.10
42	500314.76	1374269.24	0.10
43	500316.04	1374270.07	0.10
44	500320.64	1374270.24	0.10
45	500321.75	1374268.52	0.10
46	500333.97	1374267.27	0.10
47	500366.32	1374265.88	0.10
48	500376.63	1374265.44	0.10
49	500389.24	1374264.92	0.10
50	500400.27	1374264.45	0.10
51	500404.70	1374264.25	0.10
52	500410.04	1374264.03	0.10
53	500474.46	1374261.28	0.10
54	500484.91	1374260.78	0.10
55	500492.05	1374260.43	0.10
56	500496.23	1374260.22	0.10
57	500519.64	1374259.09	0.10
58	500530.22	1374258.58	0.10
59	500543.56	1374257.94	0.10
60	500545.54	1374257.84	0.10
61	500550.98	1374257.58	0.10
62	500553.41	1374257.46	0.10
63	500559.01	1374257.19	0.10
64	500621.50	1374254.17	0.10
65	500627.23	1374253.90	0.10
66	500631.95	1374253.66	0.10
67	500635.12	1374253.51	0.10
68	500640.35	1374253.26	0.10
69	500649.92	1374252.79	0.10
70	500712.99	1374249.75	0.10
71	500738.98	1374248.49	0.10
72	500741.09	1374248.38	0.10
73	500761.30	1374247.42	0.10
74	500766.07	1374247.19	0.10
75	500766.90	1374247.14	0.10
76	500772.20	1374246.88	0.10
77	500788.83	1374246.08	0.10
78	500794.36	1374245.82	0.10
79	500813.55	1374244.89	0.10
80	500821.35	1374244.51	0.10
81	500834.63	1374243.86	0.10

82	501001.08	1374235.82	0.10
83	501156.39	1374228.32	0.10
84	501344.54	1374219.22	0.10
85	501493.65	1374212.01	0.10
86	501681.46	1374202.93	0.10
87	501836.26	1374194.65	0.10
88	501876.50	1374192.74	0.10
89	501921.76	1374226.91	0.10
90	501838.10	1374230.90	0.10
91	501683.04	1374236.90	0.10
92	501495.27	1374245.98	0.10
93	501346.16	1374253.19	0.10
94	501158.02	1374262.28	0.10
95	501002.70	1374269.78	0.10
96	500928.77	1374273.36	0.10
97	500923.44	1374273.62	0.10
98	500892.14	1374275.14	0.10
99	500870.17	1374276.20	0.10
100	500868.72	1374276.26	0.10
101	500828.88	1374278.19	0.10
102	500826.91	1374278.28	0.10
103	500815.16	1374278.85	0.10
104	500769.96	1374281.04	0.10
105	500766.00	1374281.23	0.10
106	500751.68	1374281.93	0.10
107	500742.92	1374282.35	0.10
108	500737.87	1374282.60	0.10
109	500651.55	1374286.76	0.10
110	500640.60	1374287.29	0.10
111	500636.12	1374287.51	0.10
112	500634.63	1374287.58	0.10
113	500630.73	1374287.77	0.10
114	500565.40	1374290.93	0.10
115	500553.84	1374291.49	0.10
116	500547.75	1374291.78	0.10
117	500537.56	1374292.27	0.10
118	500478.12	1374295.14	0.10
119	500476.13	1374295.24	0.10
120	500401.60	1374299.74	0.10
121	500370.20	1374301.65	0.10
122	500347.87	1374303.00	0.10
36	500296.18	1374306.12	0.10
123	501956.89	1374225.24	0.10
124	501950.34	1374220.34	0.10
125	501911.28	1374191.08	0.10
126	501963.67	1374188.58	0.10
127	502194.39	1374177.91	0.10
128	502407.79	1374167.31	0.10

129	502487.83	1374163.33	0.10
130	502460.46	1374200.23	0.10
131	502409.56	1374202.77	0.10
132	502196.13	1374213.38	0.10
133	501965.55	1374224.83	0.10
123	501956.89	1374225.24	0.10
134	502594.77	1374158.02	0.10
135	502638.27	1374190.56	0.10
136	502639.32	1374191.35	0.10
137	502614.89	1374192.56	0.10
138	502605.38	1374193.03	0.10
139	502588.97	1374193.86	0.10
140	502526.12	1374196.98	0.10
141	502517.82	1374197.39	0.10
142	502496.61	1374198.44	0.10
143	502494.46	1374198.55	0.10
144	502490.87	1374198.72	0.10
145	502512.67	1374169.24	0.10
146	502518.15	1374161.83	0.10
147	502587.20	1374158.39	0.10
134	502594.77	1374158.02	0.10
148	502672.37	1374189.71	0.10
149	502652.99	1374175.08	0.10
150	502628.21	1374156.36	0.10
151	502760.98	1374149.76	0.10
152	502945.08	1374140.61	0.10
153	502962.45	1374139.75	0.10
154	502969.89	1374139.38	0.10
155	503104.59	1374132.68	0.10
156	503312.37	1374122.36	0.10
157	503426.22	1374116.70	0.10
158	503617.79	1374107.17	0.10
159	503833.79	1374095.64	0.10
160	503899.34	1374092.81	0.10
161	503985.04	1374088.06	0.10
162	504158.98	1374078.42	0.10
163	504320.19	1374069.48	0.10
164	504486.87	1374060.24	0.10
165	504645.95	1374051.42	0.10
166	504657.31	1374050.79	0.10
167	504824.80	1374041.50	0.10
168	504991.78	1374032.25	0.10
169	505141.57	1374023.12	0.10
170	505328.78	1374120.30	0.10
171	505492.54	1374204.91	0.10
172	505646.09	1374284.24	0.10
173	505808.07	1374367.93	0.10

174	505963.91	1374448.46	0.10
175	506123.50	1374530.91	0.10
176	506282.45	1374613.03	0.10
177	506443.71	1374696.35	0.10
178	506599.32	1374775.61	0.10
179	506749.63	1374855.47	0.10
180	506895.34	1374931.79	0.10
181	507048.98	1375012.25	0.10
182	507197.43	1375088.52	0.10
183	507347.71	1375166.81	0.10
184	507474.39	1375235.05	0.10
185	507499.82	1375248.39	0.10
186	507514.64	1375256.17	0.10
187	507607.06	1375304.66	0.10
188	507613.11	1375307.85	0.10
189	507618.53	1375316.69	0.10
190	507627.92	1375332.60	0.10
191	507655.13	1375378.14	0.10
192	507658.65	1375384.04	0.10
193	507692.79	1375373.04	0.10
194	507702.02	1375370.06	0.10
195	507709.16	1375367.76	0.10
196	507713.90	1375366.24	0.10
197	507718.71	1375364.69	0.10
198	507743.85	1375356.58	0.10
199	507745.43	1375356.03	0.10
200	507865.69	1375315.01	0.10
201	507879.07	1375310.45	0.10
202	507889.44	1375306.90	0.10
203	507953.52	1375330.73	0.10
204	507957.34	1375332.15	0.10
205	507961.54	1375327.48	0.10
206	507966.05	1375322.46	0.10
207	507997.12	1375287.94	0.10
208	507999.80	1375284.96	0.10
209	508000.82	1375283.83	0.10
210	508004.43	1375285.25	0.10
211	508012.43	1375288.41	0.10
212	508031.14	1375295.83	0.10
213	508040.83	1375299.66	0.10
214	508041.63	1375299.99	0.10
215	508044.05	1375300.94	0.10
216	508044.34	1375301.07	0.10
217	508047.73	1375302.40	0.10
218	508059.33	1375307.00	0.10
219	508064.71	1375309.13	0.10
220	508066.20	1375309.71	0.10
221	508077.24	1375314.08	0.10
222	508103.27	1375324.40	0.10

223	508234.22	1375376.25	0.10
224	508385.89	1375362.10	0.10
225	508507.55	1375350.38	0.10
226	508517.63	1375349.38	0.10
227	508648.38	1375336.38	0.10
228	508651.31	1375339.04	0.10
229	508657.54	1375344.69	0.10
230	508677.91	1375363.18	0.10
231	508652.28	1375365.06	0.10
232	508649.65	1375365.57	0.10
233	508650.54	1375385.44	0.10
234	508636.95	1375372.47	0.10
235	508621.39	1375373.92	0.10
236	508615.68	1375374.45	0.10
237	508594.76	1375376.40	0.10
238	508585.21	1375377.30	0.10
239	508580.08	1375377.78	0.10
240	508548.12	1375380.75	0.10
241	508510.85	1375384.23	0.10
242	508389.20	1375395.94	0.10
243	508231.11	1375411.67	0.10
244	508211.36	1375403.94	0.10
245	508207.61	1375402.48	0.10
246	508199.01	1375399.11	0.10
247	508185.73	1375393.92	0.10
248	508165.24	1375385.90	0.10
249	508147.40	1375378.93	0.10
250	508010.70	1375325.48	0.10
251	507967.51	1375373.44	0.10
252	507889.04	1375345.04	0.10
253	507863.70	1375353.90	0.10
254	507857.96	1375355.91	0.10
255	507853.17	1375357.58	0.10
256	507772.70	1375385.68	0.10
257	507755.46	1375391.69	0.10
258	507713.53	1375404.17	0.10
259	507642.38	1375425.34	0.10
260	507632.06	1375408.37	0.10
261	507617.94	1375385.16	0.10
262	507593.85	1375345.56	0.10
263	507585.68	1375332.14	0.10
264	507574.52	1375326.40	0.10
265	507524.16	1375300.52	0.10
266	507521.77	1375299.29	0.10
267	507457.59	1375266.32	0.10
268	507330.88	1375198.08	0.10
269	507180.86	1375119.91	0.10
270	507032.40	1375043.63	0.10
271	506878.65	1374963.11	0.10

272	506732.89	1374886.77	0.10
273	506582.93	1374808.00	0.10
274	506427.20	1374727.78	0.10
275	506265.91	1374644.44	0.10
276	506154.58	1374586.92	0.10
277	506136.36	1374577.51	0.10
278	506106.95	1374562.32	0.10
279	505947.37	1374479.86	0.10
280	505791.50	1374399.33	0.10
281	505629.54	1374315.65	0.10
282	505476.00	1374236.32	0.10
283	505312.34	1374151.77	0.10
284	505135.50	1374059.84	0.10
285	504993.76	1374067.69	0.10
286	504826.74	1374076.96	0.10
287	504676.53	1374085.28	0.10
288	504647.89	1374086.87	0.10
289	504517.05	1374094.12	0.10
290	504513.14	1374094.35	0.10
291	504510.89	1374094.47	0.10
292	504506.86	1374094.69	0.10
293	504506.10	1374094.73	0.10
294	504499.95	1374095.07	0.10
295	504488.80	1374095.69	0.10
296	504322.13	1374104.93	0.10
297	504160.92	1374113.86	0.10
298	503986.98	1374123.51	0.10
299	503901.18	1374128.27	0.10
300	503835.74	1374131.90	0.10
301	503619.58	1374142.64	0.10
302	503560.40	1374145.57	0.10
303	503556.54	1374145.77	0.10
304	503427.98	1374152.16	0.10
305	503314.14	1374157.82	0.10
306	503106.36	1374168.14	0.10
307	502946.84	1374176.07	0.10
308	502943.82	1374176.22	0.10
309	502935.37	1374176.64	0.10
310	502762.74	1374185.22	0.10
148	502672.37	1374189.71	0.10

Схема расположения границ публичного сервитута

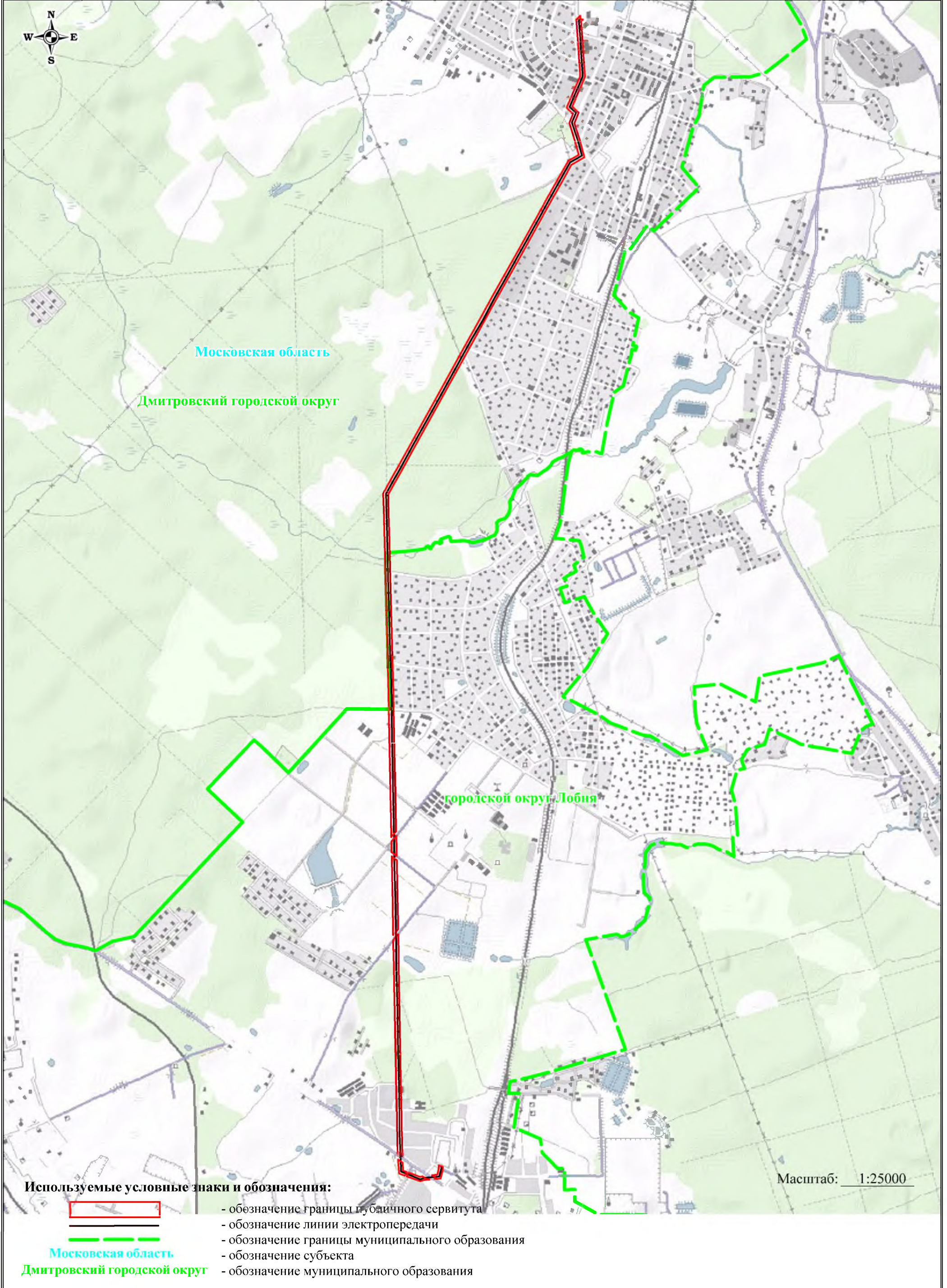
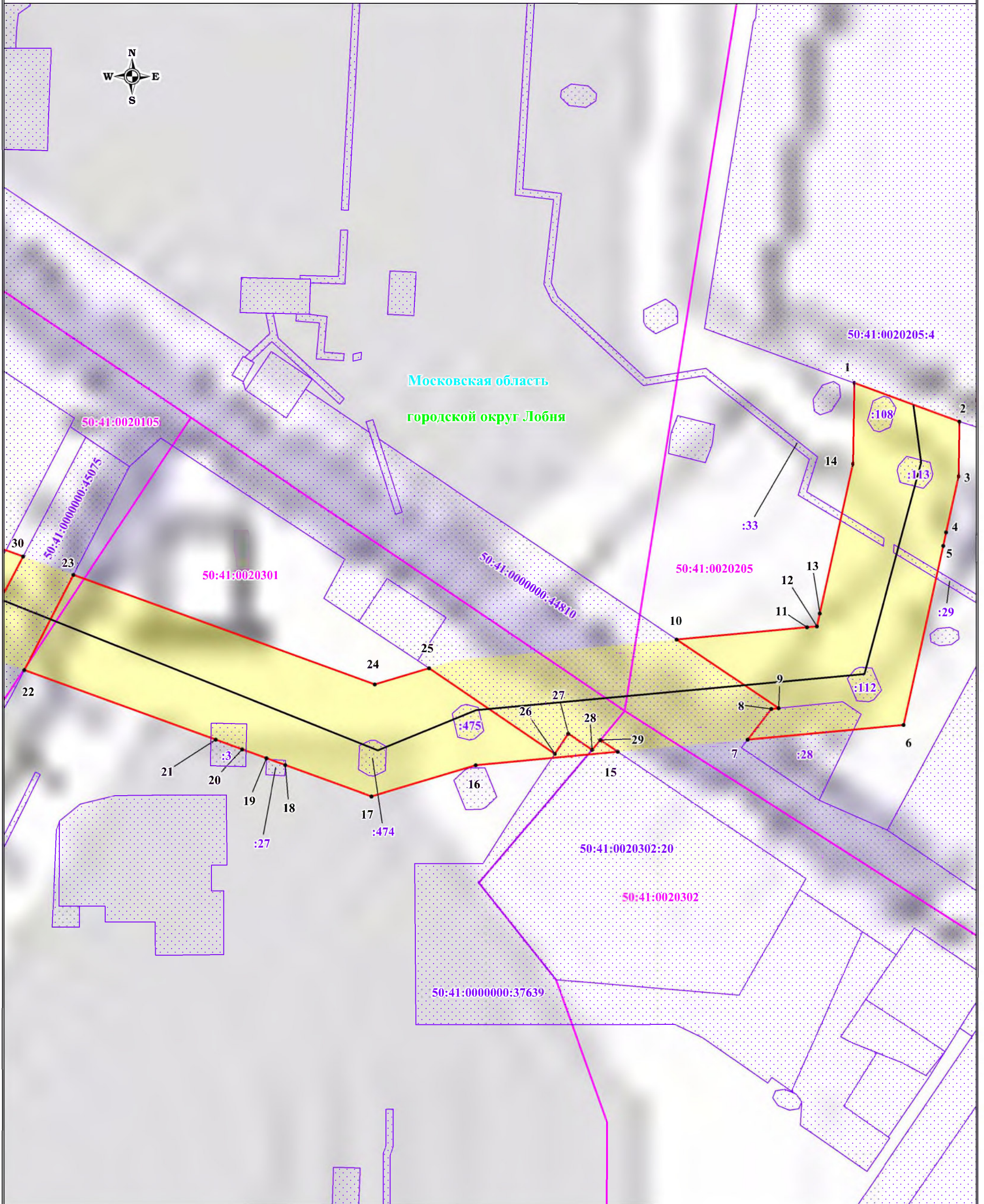









Схема расположения границ публичного сервитута



Московская область
городской округ Лобня

Используемые условные знаки и обозначения:

-  - обозначение границы публичного сервитута
-  - обозначение границы земельного участка
-  - обозначение границы кадастрового квартала
-  - обозначение границы муниципального образования
-  - обозначение линии электропередачи
-  - обозначение границы охранной зоны линии электропередачи
-  - обозначение характерной точки границы публичного сервитута

Выноска №1

Масштаб: 1:1000

50:41:0020205
:108








Дмитровский городской округ
Московская область

- обозначение номера кадастрового квартала
- обозначение кадастрового номера земельного участка
- обозначение городского округа
- обозначение субъекта

Схема расположения границ публичного сервитута



Используемые условные знаки и обозначения:

-  - обозначение границы публичного сервитута
-  - обозначение границы земельного участка
-  - обозначение границы кадастрового квартала
-  - обозначение границы муниципального образования
-  - обозначение линии электропередачи
-  - обозначение границы охранной зоны линии электропередачи
-  1 - обозначение характерной точки границы публичного сервитута

Выноска №2

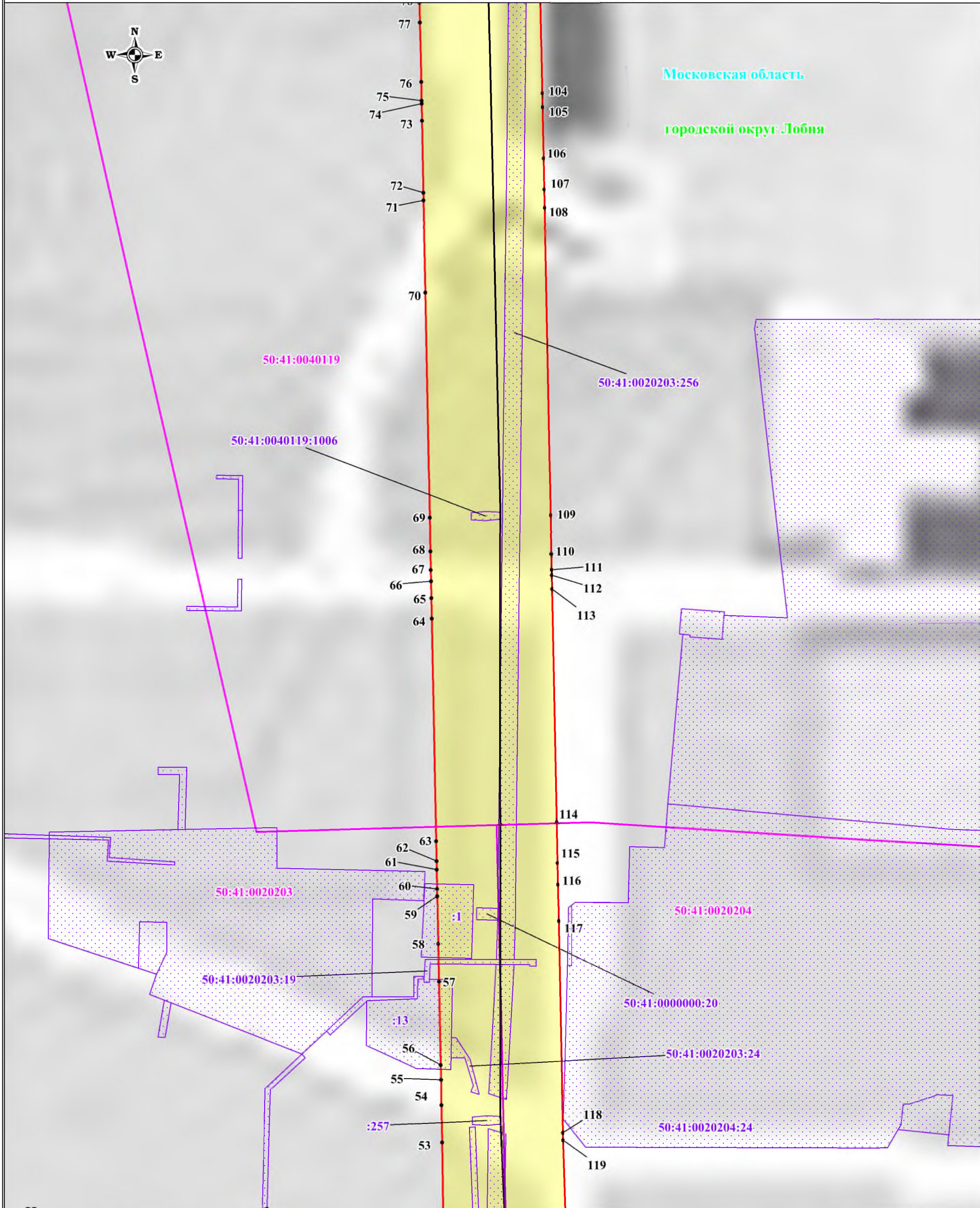
Масштаб: 1:1000

50:41:0020205
:108

Дмитровский городской округ
Московская область

- обозначение номера кадастрового квартала
- обозначение кадастрового номера земельного участка
- обозначение городского округа
- обозначение субъекта








Схема расположения границ публичного сервитута



Московская область

городской округ Лобня

Используемые условные знаки и обозначения:

-  - обозначение границы публичного сервитута
-  - обозначение границы земельного участка
-  - обозначение границы кадастрового квартала
-  - обозначение границы муниципального образования
-  - обозначение линии электропередачи
-  - обозначение границы охранной зоны линии электропередачи
-  - обозначение характерной точки границы публичного сервитута

Выноска №3

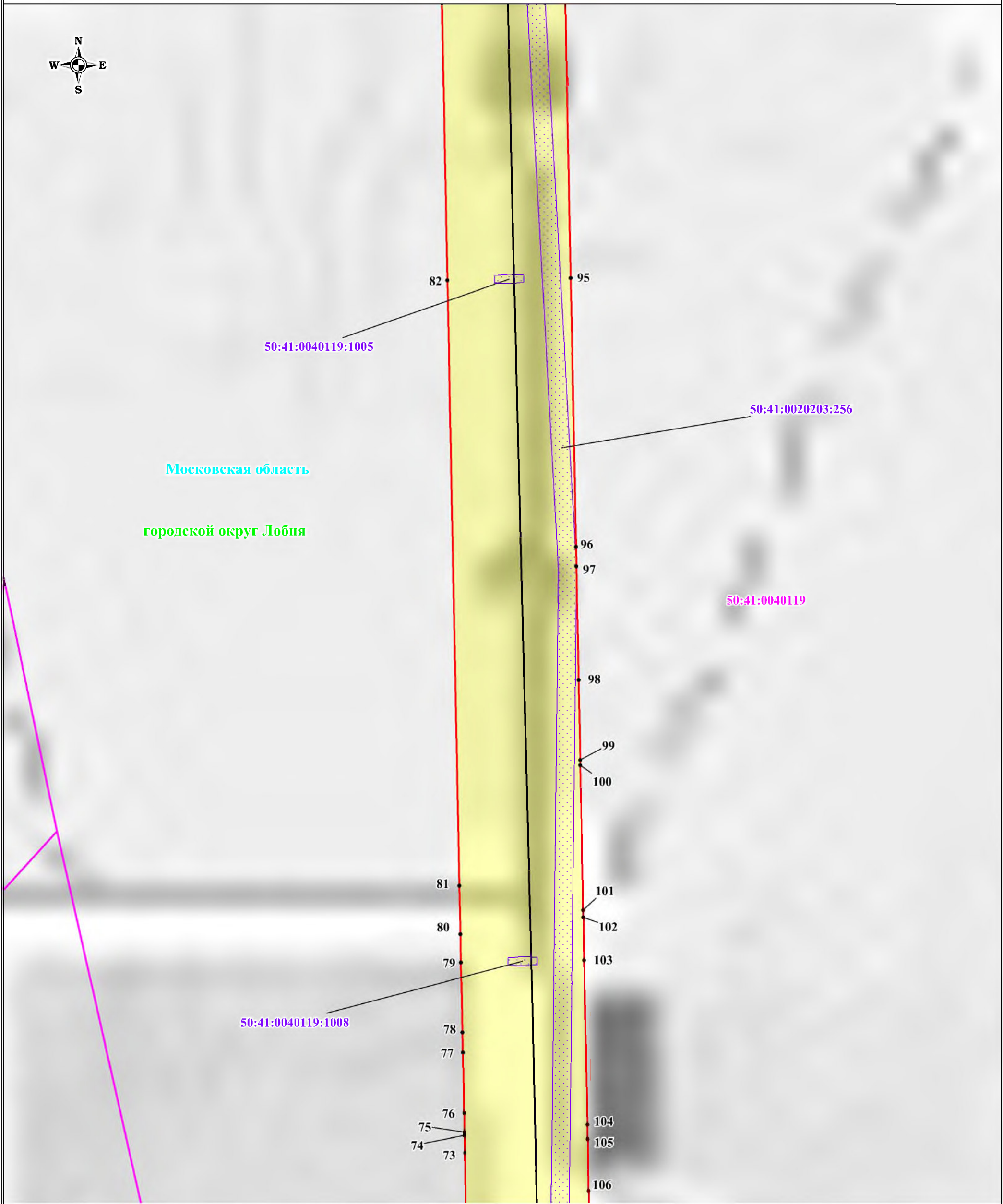
Масштаб: 1:1000

50:41:0020205
:108








Дмитровский городской округ
Московская область

- обозначение номера кадастрового квартала
- обозначение кадастрового номера земельного участка
- обозначение городского округа
- обозначение субъекта

Схема расположения границ публичного сервитута



Используемые условные знаки и обозначения:

-  - обозначение границы публичного сервитута
-  - обозначение границы земельного участка
-  - обозначение границы кадастрового квартала
-  - обозначение границы муниципального образования
-  - обозначение линии электропередачи
-  - обозначение границы охранной зоны линии электропередачи
-  1 - обозначение характерной точки границы публичного сервитута

Выноска №4

Масштаб: 1:1000

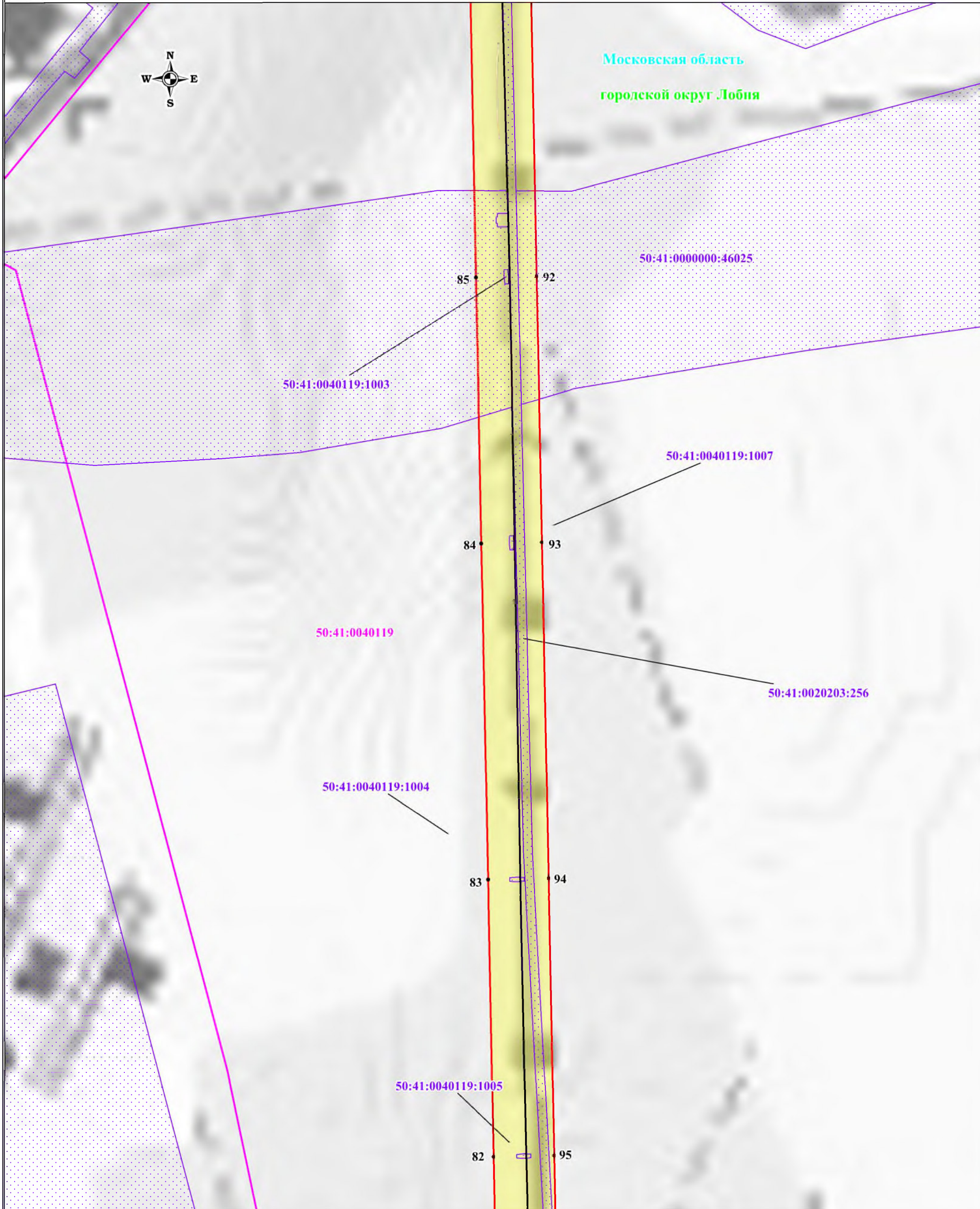
50:41:0020205
:108

- обозначение номера кадастрового квартала
- обозначение кадастрового номера земельного участка

Дмитровский городской округ
Московская область

- обозначение городского округа
- обозначение субъекта

Схема расположения границ публичного сервитута



Московская область
городской округ Лобня

Используемые условные знаки и обозначения:

- обозначение границы публичного сервитута
- обозначение границы земельного участка
- обозначение границы кадастрового квартала
- обозначение границы муниципального образования
- обозначение линии электропередачи
- обозначение границы охранной зоны линии электропередачи
- обозначение характерной точки границы публичного сервитута

Выноска №5

Масштаб: 1:2000

50:41:0020205
:108

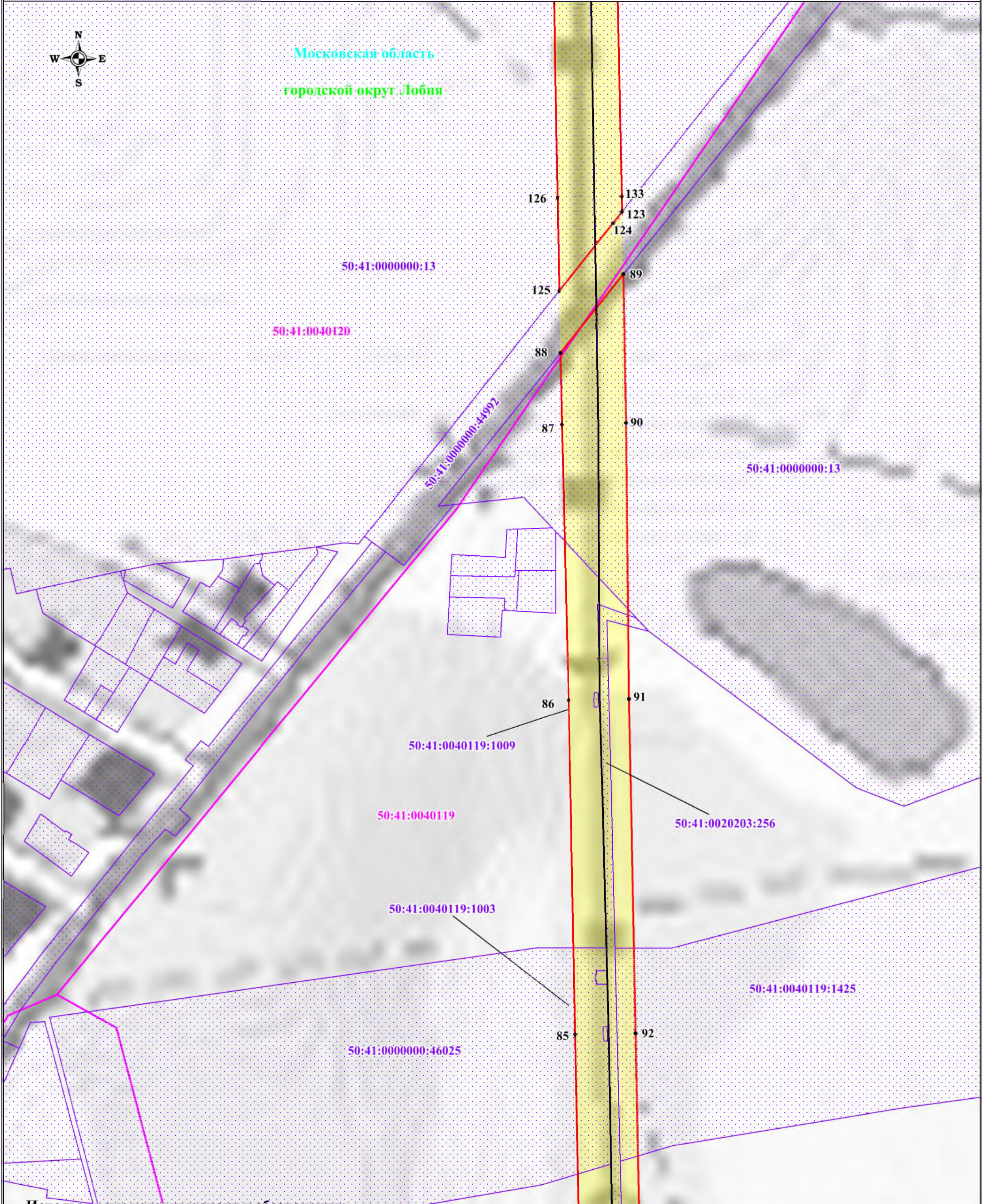
Дмитровский городской округ
Московская область

- обозначение номера кадастрового квартала
- обозначение кадастрового номера земельного участка
- обозначение городского округа
- обозначение субъекта








Схема расположения границ публичного сервитута



Московская область
городской округ Лобня



Используемые условные знаки и обозначения:

-  - обозначение границы публичного сервитута
-  - обозначение границы земельного участка
-  - обозначение границы кадастрового квартала
-  - обозначение границы муниципального образования
-  - обозначение линии электропередачи
-  - обозначение границы охранной зоны линии электропередачи
-  1 - обозначение характерной точки границы публичного сервитута


Выноска №6
Масштаб: 1:2000

50:41:0020205
:108








Дмитровский городской округ
Московская область

- обозначение номера кадастрового квартала
- обозначение кадастрового номера земельного участка
- обозначение городского округа
- обозначение субъекта

Схема расположения границ публичного сервитута



Используемые условные знаки и обозначения:

-  - обозначение границы публичного сервитута
-  - обозначение границы земельного участка
-  - обозначение границы кадастрового квартала
-  - обозначение границы муниципального образования
-  - обозначение линии электропередачи
-  - обозначение границы охранной зоны линии электропередачи
-  1 - обозначение характерной точки границы публичного сервитута

Выноска №7

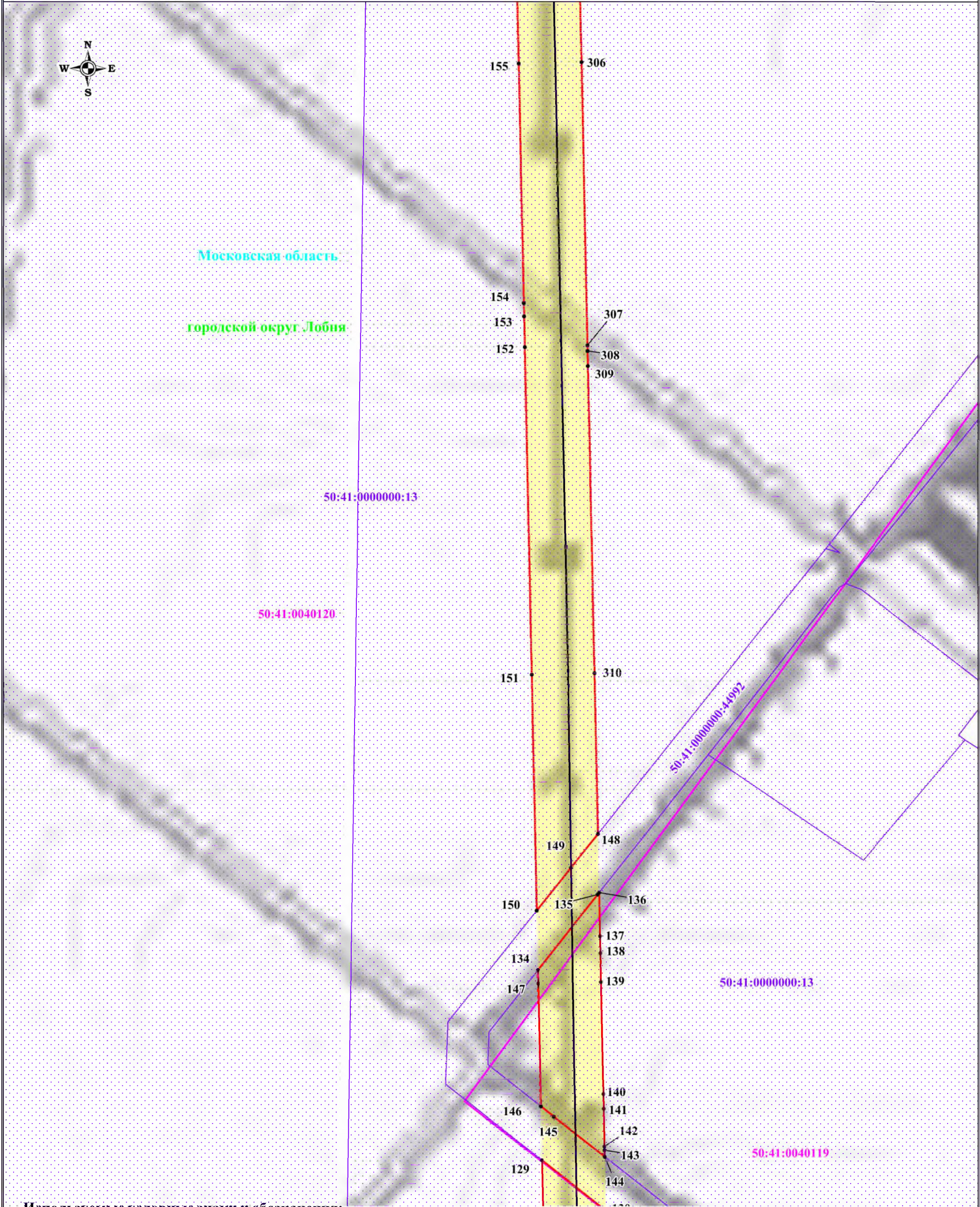
Масштаб: 1:2000

50:41:0020205
:108

Дмитровский городской округ
Московская область

- обозначение номера кадастрового квартала
- обозначение кадастрового номера земельного участка
- обозначение городского округа
- обозначение субъекта

Схема расположения границ публичного сервитута



Используемые условные знаки и обозначения:

- обозначение границы публичного сервитута
- обозначение границы земельного участка
- обозначение границы кадастрового квартала
- обозначение границы муниципального образования
- обозначение линии электропередачи
- обозначение границы охранной зоны линии электропередачи
- обозначение характерной точки границы публичного сервитута

Выноска №8
 Масштаб: 1:2000

50:41:0020205
 :108

Дмитровский городской округ
 Московская область

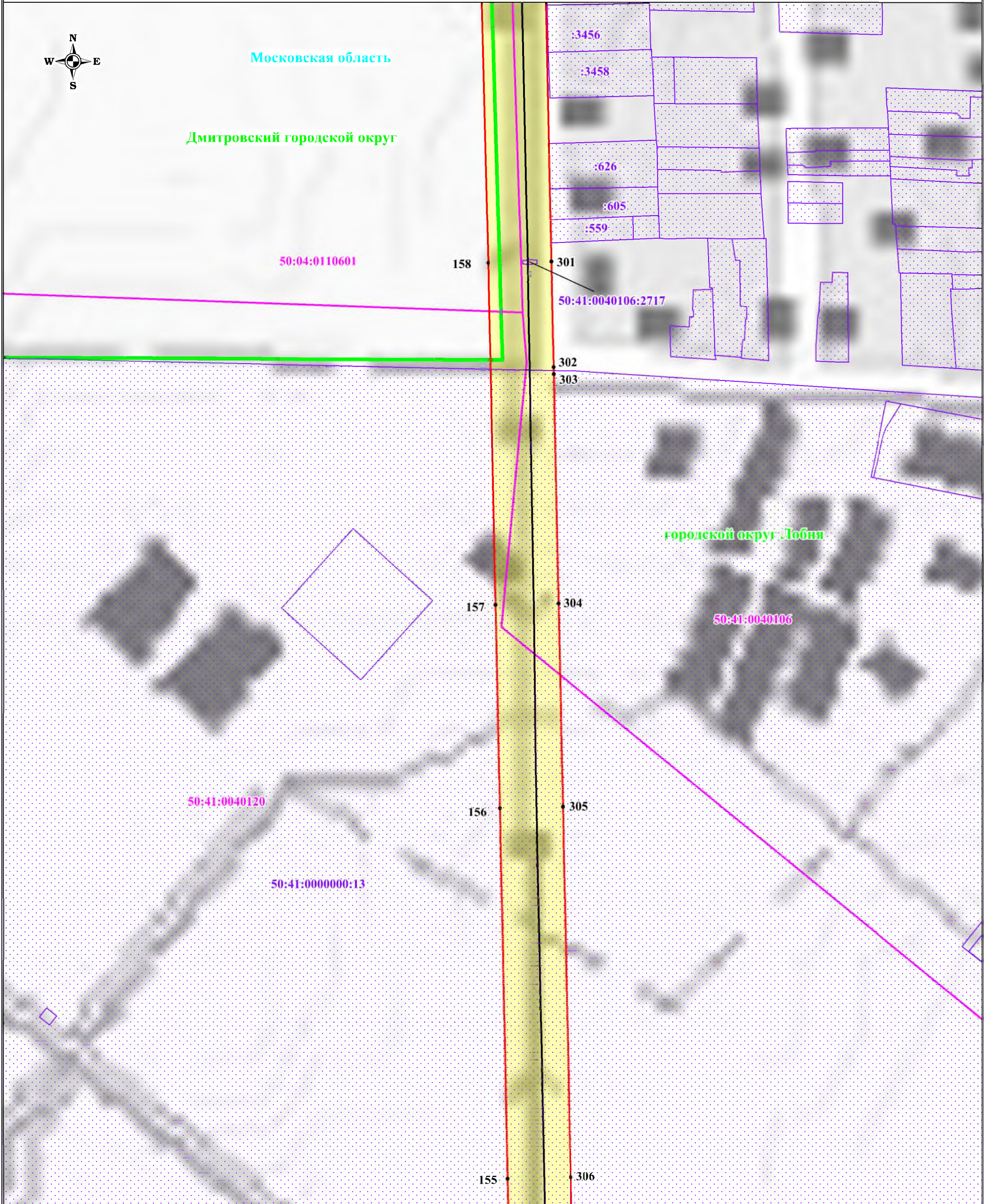
- обозначение номера кадастрового квартала
- обозначение кадастрового номера земельного участка
- обозначение городского округа
- обозначение субъекта

Схема расположения границ публичного сервитута










Московская область

Дмитровский городской округ



городской округ Лобня

Используемые условные знаки и обозначения:

-  - обозначение границы публичного сервитута
-  - обозначение границы земельного участка
-  - обозначение границы кадастрового квартала
-  - обозначение границы муниципального образования
-  - обозначение линии электропередачи
-  - обозначение границы охранной зоны линии электропередачи
-  - обозначение характерной точки границы публичного сервитута

Выноска №9

Масштаб: 1:2000

50:41:0020205
:108

Дмитровский городской округ
Московская область

- обозначение номера кадастрового квартала
- обозначение кадастрового номера земельного участка
- обозначение городского округа
- обозначение субъекта

Схема расположения границ публичного сервитута



Московская область

Дмитровский городской округ

городской округ Лобня

50:04:0110601

50:41:0040106:2719








50:41:0040106:2718

50:41:0040106:2721

50:41:0040106:2720

50:41:0040106:2714

Используемые условные знаки и обозначения:

-  - обозначение границы публичного сервитута
-  - обозначение границы земельного участка
-  - обозначение границы кадастрового квартала
-  - обозначение границы муниципального образования
-  - обозначение линии электропередачи
-  - обозначение границы охранной зоны линии электропередачи
-  1 - обозначение характерной точки границы публичного сервитута

50:41:0020205
:108

Дмитровский городской округ
Московская область

- обозначение номера кадастрового квартала
- обозначение кадастрового номера земельного участка
- обозначение городского округа
- обозначение субъекта

Выноска №10

Масштаб: 1:2000

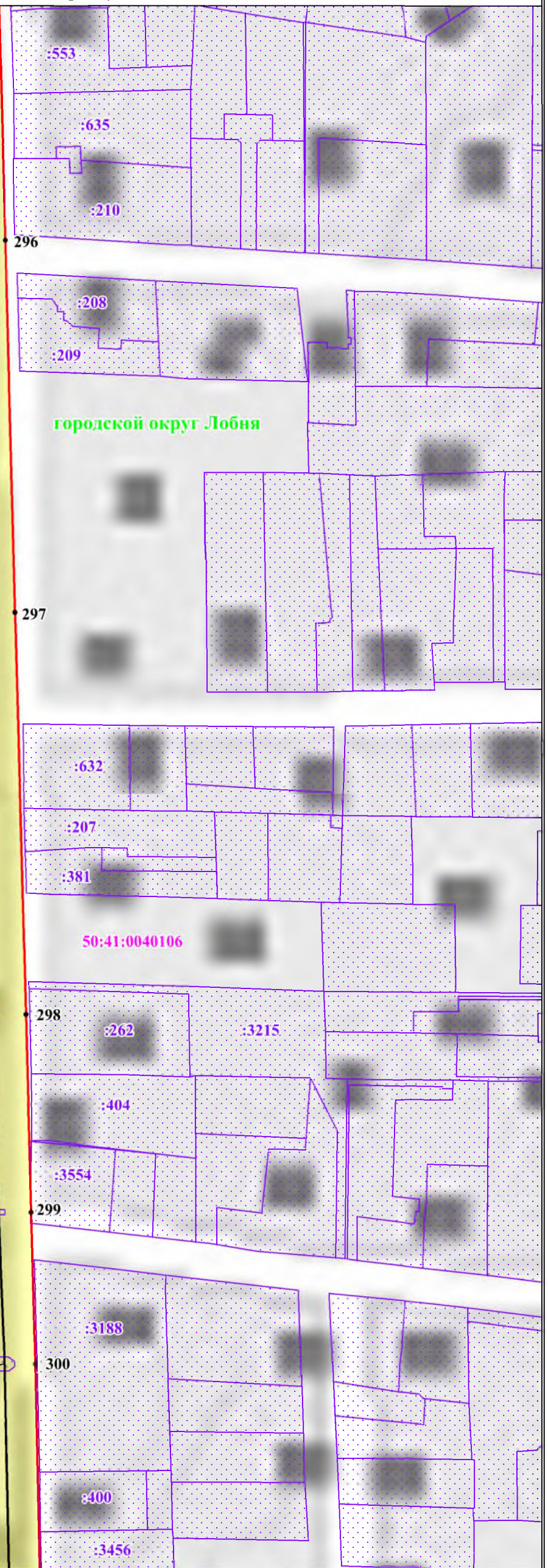
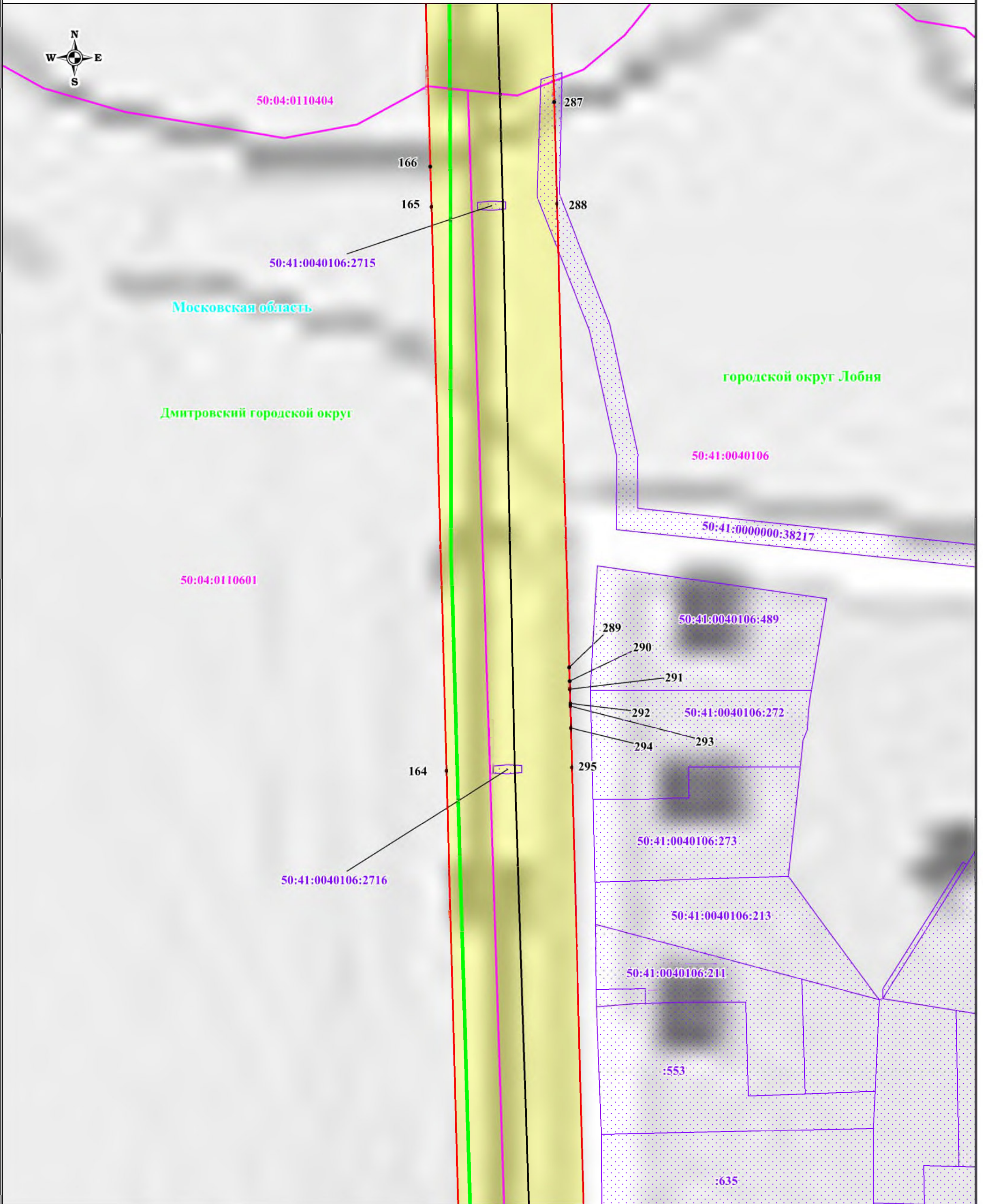


Схема расположения границ публичного сервитута



Используемые условные знаки и обозначения:

- обозначение границы публичного сервитута
- обозначение границы земельного участка
- обозначение границы кадастрового квартала
- обозначение границы муниципального образования
- обозначение линии электропередачи
- обозначение границы охранной зоны линии электропередачи
- обозначение характерной точки границы публичного сервитута

Выноска №11

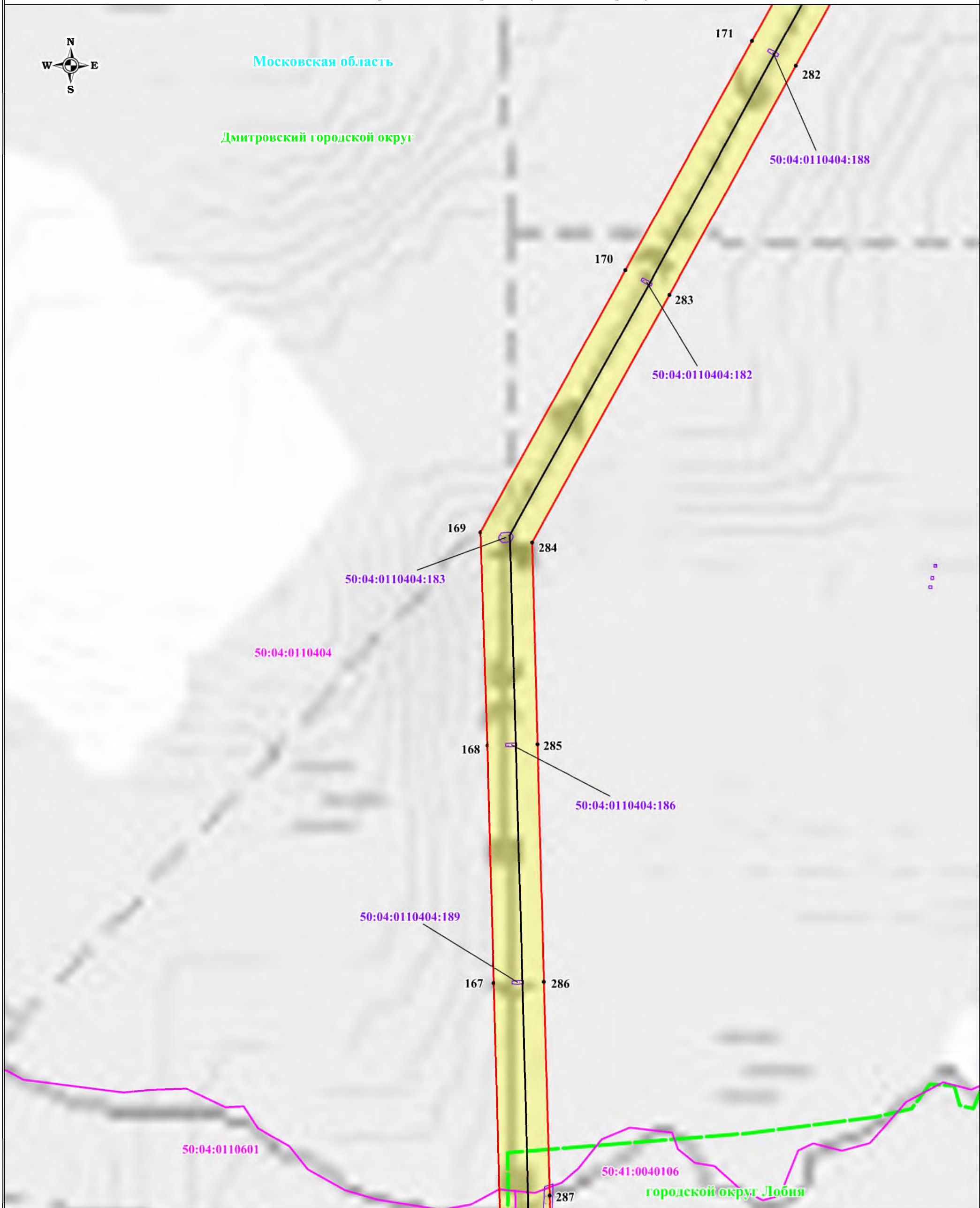
Масштаб: 1:1000

50:41:0020205
:108








Дмитровский городской округ
Московская область

- обозначение номера кадастрового квартала
- обозначение кадастрового номера земельного участка
- обозначение городского округа
- обозначение субъекта

Схема расположения границ публичного сервитута



Используемые условные знаки и обозначения:

-  - обозначение границы публичного сервитута
-  - обозначение границы земельного участка
-  - обозначение границы кадастрового квартала
-  - обозначение границы муниципального образования
-  - обозначение линии электропередачи
-  - обозначение границы охранной зоны линии электропередачи
-  1 - обозначение характерной точки границы публичного сервитута

50:41:0020205
:108

Дмитровский городской округ
Московская область

- обозначение номера кадастрового квартала
- обозначение кадастрового номера земельного участка
- обозначение городского округа
- обозначение субъекта

Выноска №12

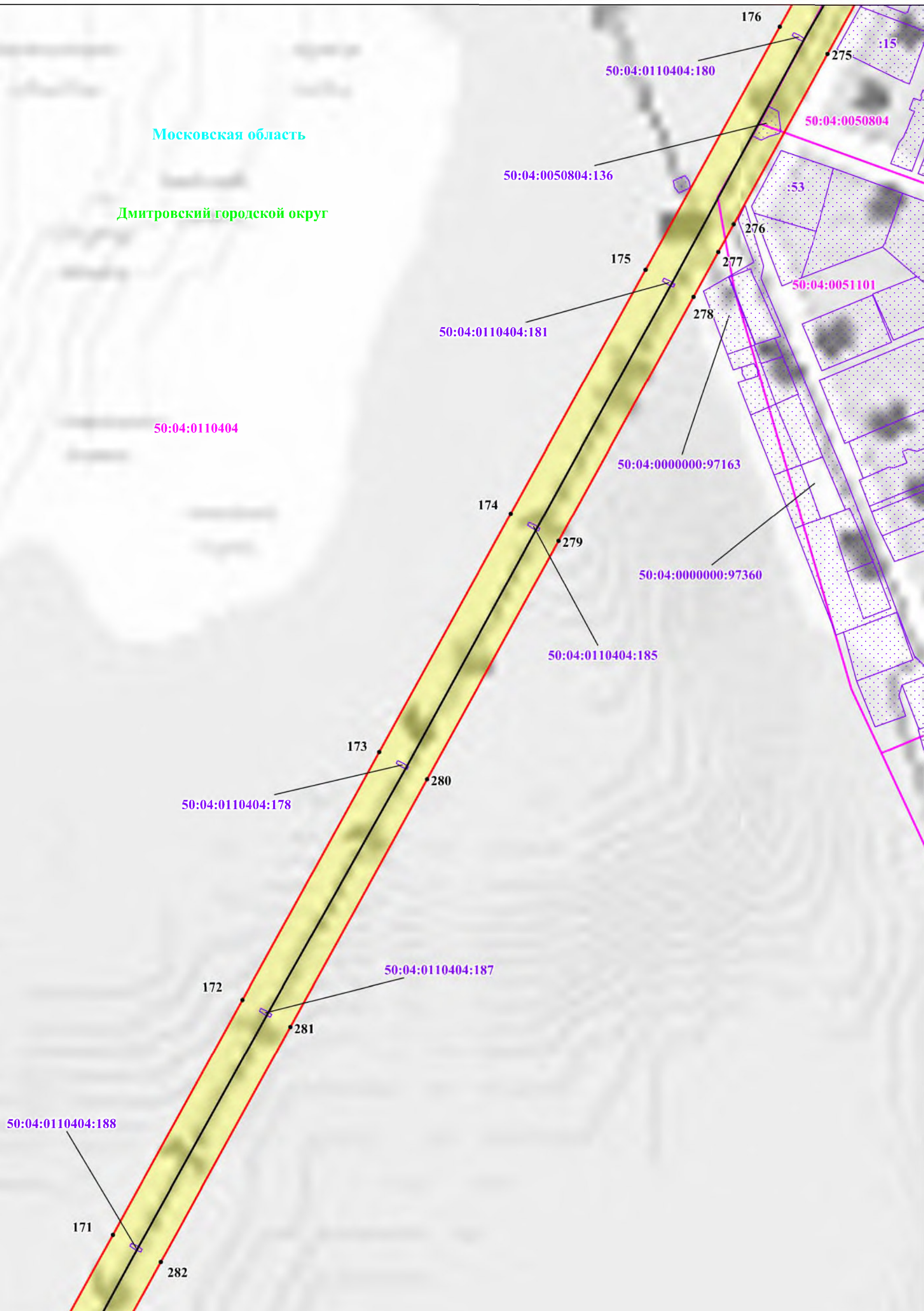
Масштаб: 1:2500

Схема расположения границ публичного сервитута






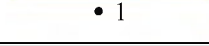



Московская область

Дмитровский городской округ



Используемые условные знаки и обозначения:

-  - обозначение границы публичного сервитута
-  - обозначение границы земельного участка
-  - обозначение границы кадастрового квартала
-  - обозначение границы муниципального образования
-  - обозначение линии электропередачи
-  - обозначение границы охранной зоны линии электропередачи
-  1 - обозначение характерной точки границы публичного сервитута

Выноска №13

Масштаб: 1:2500

50:41:0020205
:108

Дмитровский городской округ
Московская область

- обозначение номера кадастрового квартала
- обозначение кадастрового номера земельного участка
- обозначение городского округа
- обозначение субъекта

Схема расположения границ публичного сервитута



Московская область

Дмитровский городской округ

50:04:0110404

50:04:0110404:180

50:04:0050704:42

50:04:0050801:30

50:04:0050801:29

50:04:0050801:28

50:04:0050804:52

50:41:0020205








:108

Дмитровский городской округ

Московская область

- обозначение номера кадастрового квартала
 - обозначение кадастрового номера земельного участка
 - обозначение городского округа
 - обозначение субъекта

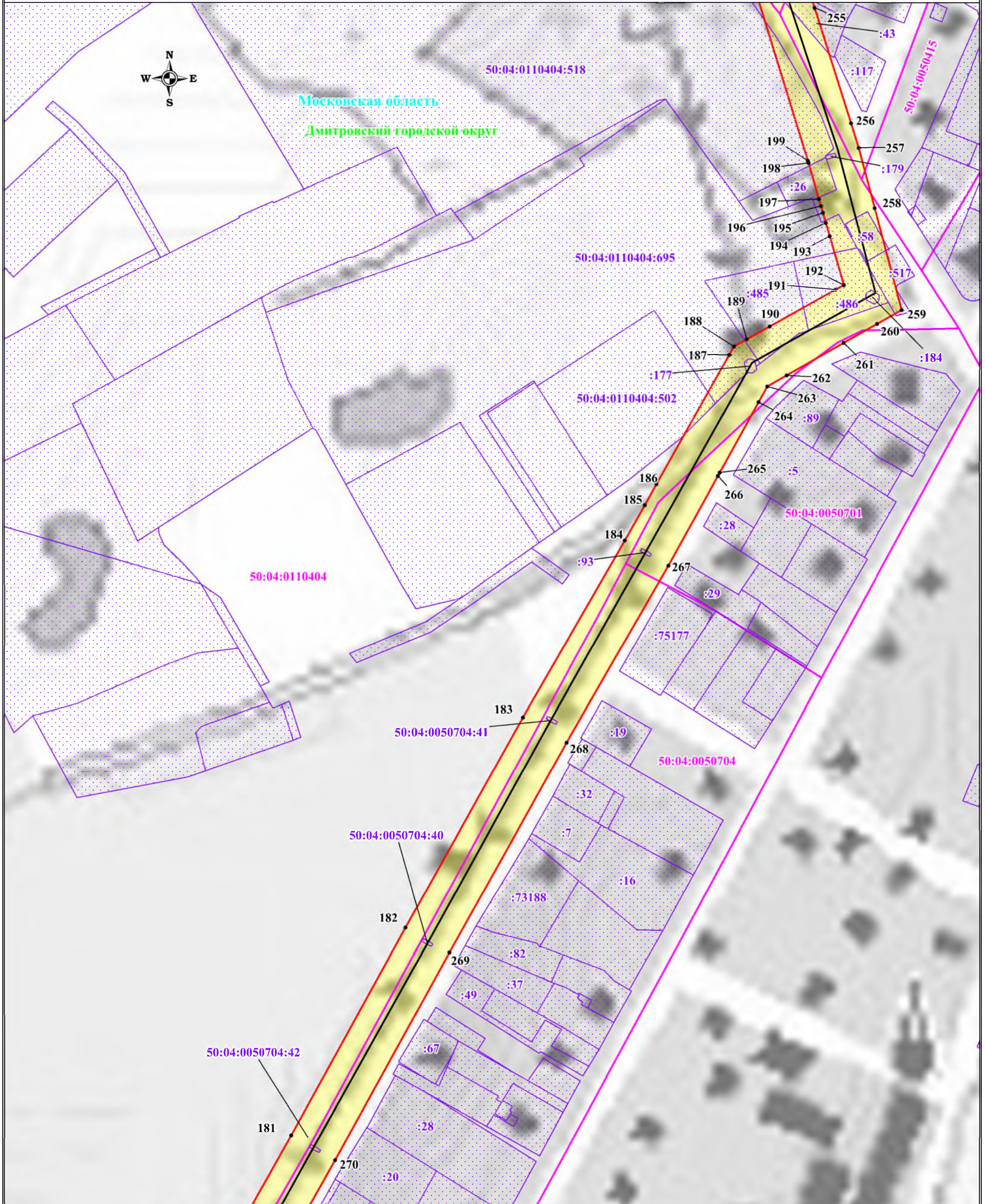
Используемые условные знаки и обозначения:

-  - обозначение границы публичного сервитута
-  - обозначение границы земельного участка
-  - обозначение границы кадастрового квартала
-  - обозначение границы муниципального образования
-  - обозначение линии электропередачи
-  - обозначение границы охранной зоны линии электропередачи
-  1 - обозначение характерной точки границы публичного сервитута

Выноска №14

Масштаб: 1:2500

Схема расположения границ публичного сервитута



Используемые условные знаки и обозначения:

- обозначение границы публичного сервитута
- обозначение границы земельного участка
- обозначение границы кадастрового квартала
- обозначение границы муниципального образования
- обозначение линии электропередачи
- обозначение границы охранной зоны линии электропередачи
- 1 - обозначение характерной точки границы публичного сервитута

Выноска №15

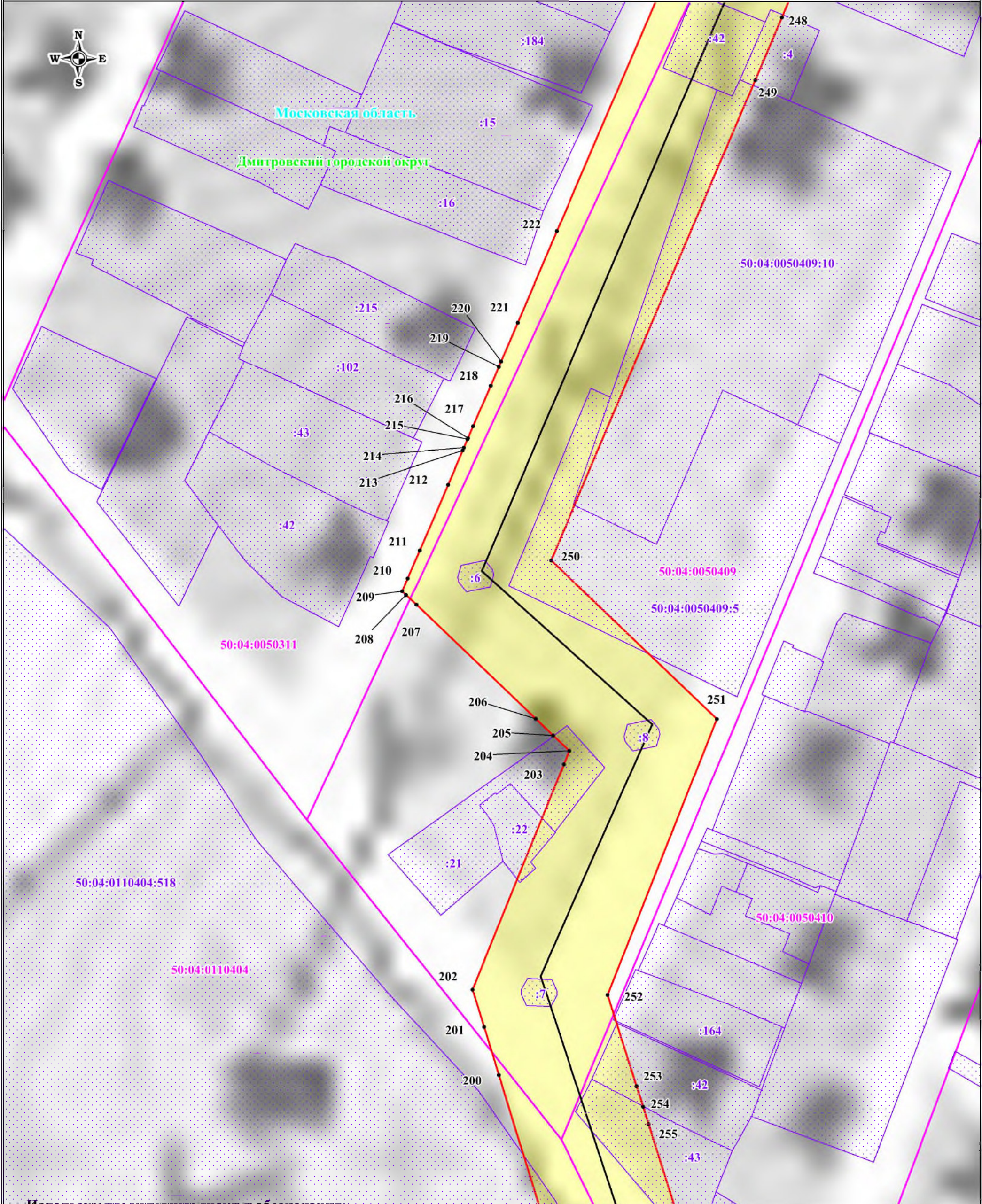
Масштаб: 1:2500

50:41:0020205
:108








Дмитровский городской округ
Московская область

- обозначение номера кадастрового квартала
- обозначение кадастрового номера земельного участка
- обозначение городского округа
- обозначение субъекта

Схема расположения границ публичного сервитута



Используемые условные знаки и обозначения:

-  - обозначение границы публичного сервитута
-  - обозначение границы земельного участка
-  - обозначение границы кадастрового квартала
-  - обозначение границы муниципального образования
-  - обозначение линии электропередачи
-  - обозначение границы охранной зоны линии электропередачи
-  1 - обозначение характерной точки границы публичного сервитута

50:41:0020205
:108

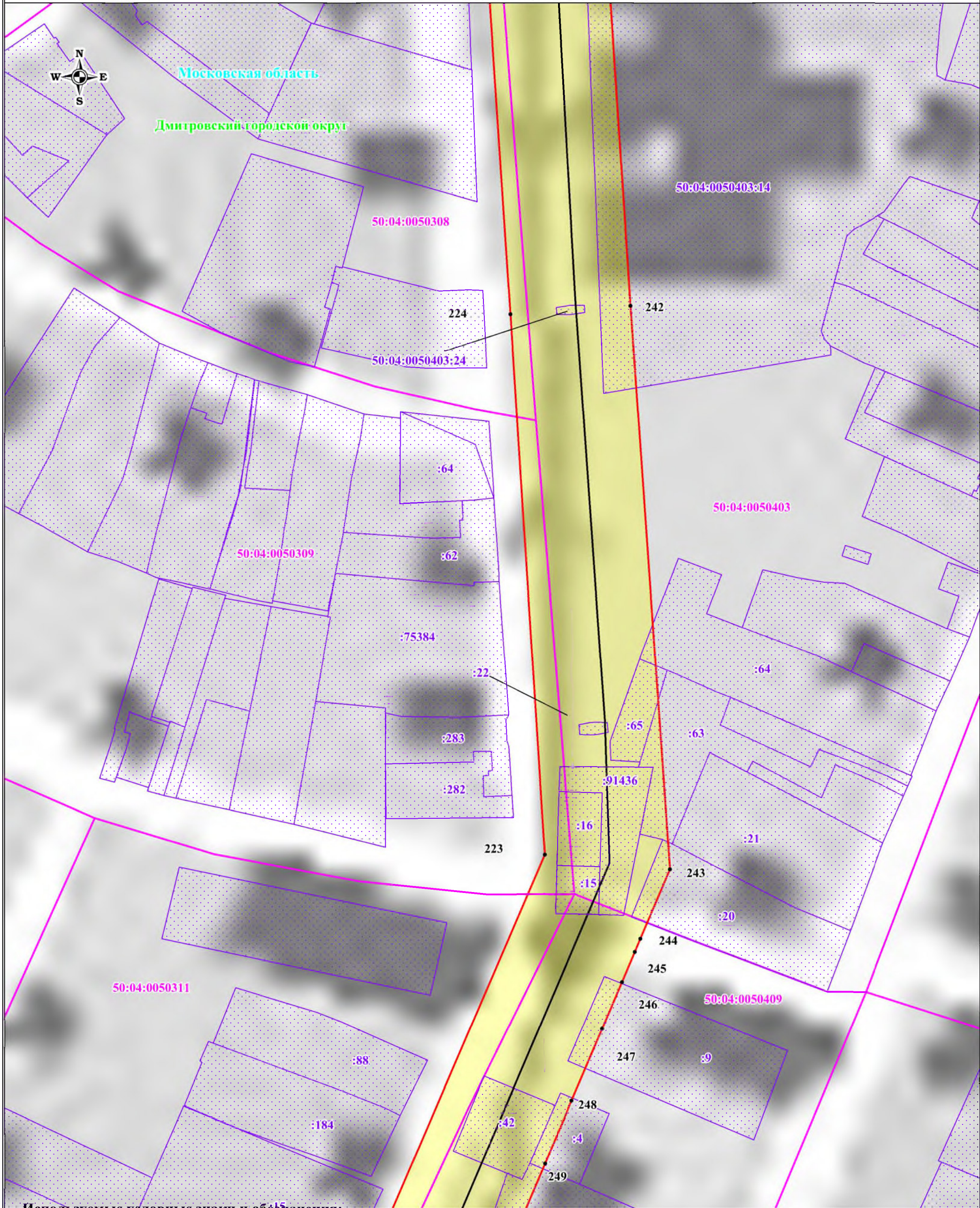
Дмитровский городской округ
Московская область

- обозначение номера кадастрового квартала
- обозначение кадастрового номера земельного участка
- обозначение городского округа
- обозначение субъекта

Выноска №16

Масштаб: 1:1000

Схема расположения границ публичного сервитута



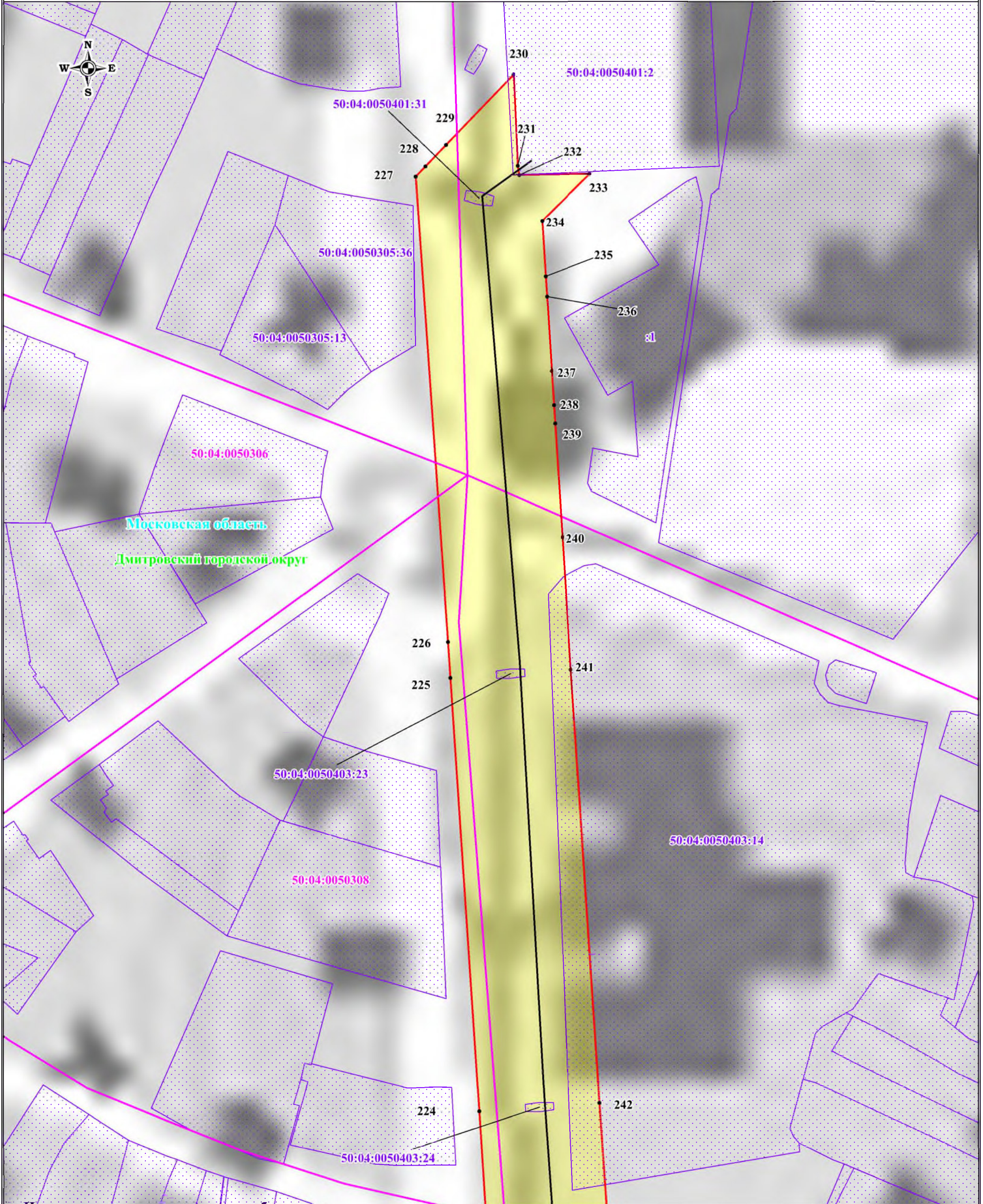
Используемые условные знаки и обозначения:

- обозначение границы публичного сервитута
- обозначение границы земельного участка
- обозначение границы кадастрового квартала
- обозначение границы муниципального образования
- обозначение линии электропередачи
- обозначение границы охранной зоны линии электропередачи
- обозначение характерной точки границы публичного сервитута

Выноска №17
 Масштаб: 1:1000

- 50:41:002025 - обозначение номера кадастрового квартала
- :108 - обозначение кадастрового номера земельного участка
- Дмитровский городской округ - обозначение городского округа
- Московская область - обозначение субъекта

Схема расположения границ публичного сервитута



Используемые условные знаки и обозначения:

- обозначение границы публичного сервитута
- обозначение границы земельного участка
- обозначение границы кадастрового квартала
- обозначение границы муниципального образования
- обозначение линии электропередачи
- обозначение границы охранной зоны линии электропередачи
- обозначение характерной точки границы публичного сервитута

Выноска №18

Масштаб: 1:1000

50:41:0020205
:108

Дмитровский городской округ
Московская область

- обозначение номера кадастрового квартала
- обозначение кадастрового номера земельного участка
- обозначение городского округа
- обозначение субъекта